

ИНВЕСТИЦИОННЫЙ ПАСПОРТ КИРИЛЛОВСКОГО МУНИЦИПАЛЬНОГО ОКРУГА



2023



**СОХРАНЯЯ ИСТОРИЮ,
СМОТРИ В БУДУЩЕЕ!**



**ИНВЕСТИРУЙ
В ВОЛОГОДЧИНУ**



РАЗДЕЛ 1 ОБЩАЯ ИНФОРМАЦИЯ ОБ ОКРУГЕ 7

- Историческая справка
- Географическое положение
- Природный потенциал
- Ресурсный потенциал
- Население

РАЗДЕЛ 2 ИНВЕСТИЦИОННЫЙ ПОТЕНЦИАЛ 14

- Конкурентные преимущества
- Инвестиции в основной капитал

РАЗДЕЛ 3 ЭКОНОМИЧЕСКИЙ ПОТЕНЦИАЛ 17

- Структура экономики округа
- Малый бизнес
- Промышленное производство и лесозаготовка
- Сельское хозяйство
- Потребительский рынок

РАЗДЕЛ 4 ИНФРАСТРУКТУРНЫЙ ПОТЕНЦИАЛ 23

- Транспортный потенциал
- Инженерно-коммунальный потенциал

РАЗДЕЛ 5 СОЦИАЛЬНО-КУЛЬТУРНЫЙ ПОТЕНЦИАЛ 26

- Культура
- Образование
- Здравоохранение
- Спорт

РАЗДЕЛ 6 ТУРИСТСКИЙ ПОТЕНЦИАЛ 30

РАЗДЕЛ 7 НАПРАВЛЕНИЯ РАЗВИТИЯ 40

РАЗДЕЛ 8 МЕРЫ ПОДДЕРЖКИ 43

- Муниципальная и государственная поддержка

РАЗДЕЛ 9 ИНВЕСТИЦИОННЫЕ ПЛОЩАДКИ 49

- Инвестиционные площадки Кирилловского муниципального округа

Кирилловский муниципальный округ – уникальная территория на карте России, богатая архитектурными и природными памятниками, интересными историческими событиями, живописными озерами и лесами, бесценными святынями и замечательными людьми, которые приносят славу не только Вологодской земле, но и России в целом.

Кирилло-Белозерский, Ферапонтов, Горицкий монастыри, Нило-Сорская пустынь, Сандырева гора, горы Маура и Цыпина, объекты культурного наследия и памятники природы, а также развивающаяся инфраструктура гостеприимства позволяют округу быть центром притяжения туристов со всего мира. Более 400 тысяч экскурсантов ежегодно принимает кирилловская земля, на причалы «Кузино» и «Горицы» заходит свыше 600 туристических теплоходов. При этом, с уверенностью можно говорить о том, что у территории есть еще огромный потенциал развития туристской сферы: активный отдых, экологический, паломнический, деревенский, гастрономический туризм...

Уникальная рекреация позволяет развивать здесь не только индустрию туризма и отдыха. Сельскохозяйственные угодья, богатая флора и фауна, лесной фонд, многочисленные реки и озера, запасы полезных ископаемых в сочетании с развитой транспортной, энергетической инфраструктурой – надежная основа для реализации самых амбициозных и разноплановых проектов на Кирилловской земле.

Мы гордимся тем, что Кирилловский муниципальный округ – это динамично развивающаяся территория. В округе проводятся ремонты федеральных, областных и муниципальных дорог, модернизируются коммунальные системы, вводятся в эксплуатацию новые социальные объекты, капитально ремонтируются школы, детские сады, учреждения культуры и здравоохранения, строятся спортивные площадки, обновляются производственные мощности на предприятиях, успешно реализуются туристские проекты.

Мы не останавливаемся на достигнутом, уверенно смотрим вперед и всегда открыты для новых культурных и творческих связей, делового сотрудничества при реализации смелых и интересных инвестиционных проектов!

Глава района
А. Н. Тюляндин



ОБЩАЯ ИНФОРМАЦИЯ ОБ ОКРУГЕ



1397 год

монахом Кириллом образован Кирилло-Белозерский мужской монастырь. В 1776 году по указу Екатерины II монастырская слобода преобразована в уездный город Новгородского уместничества - Кириллов.
В XV-XVII веках Кирилло-Белозерский монастырь - крупнейший религиозный, культурный и экономический центр Русского Севера. Монастырь в течение нескольких веков пользовался милостью у московских правителей.



За основу герба Кирилловского муниципального района взят исторический герб города Кириллова. В вольной части - герб Вологодской области. В нижней - повешенное на деревянном треножнике на цепи клепало, инструмент употребляемый в древние времена вместо колоколов и два положенные при оном железные молота, в белом поле в знак того, что при оном новом городе есть старинный знатный монастырь.

1776 год

по указу Екатерины II монастырская слобода была преобразована в уездный город Новгородского наместничества - Кириллов.

1927 год

образован Кирилловский район в составе Череповецкого округа Ленинградской области.

1937 год

Кирилловский район вошел в состав Вологодской области с административным центром в городе Кириллове.



Историческое наследие сегодня:

На территории округа создан ФГБУК «Кирилло-Белозерский историко-архитектурный и художественный музей-заповедник» с целью сохранения истории, искусства и культуры города Кириллова и Кирилловского муниципального округа.

41
объект
культурного
наследия

12
федерального
значения

29
регионального
значения

Ансамбль Ферапонтовского
монастыря включен в список
Всемирного наследия ЮНЕСКО

Кирилловский муниципальный округ -

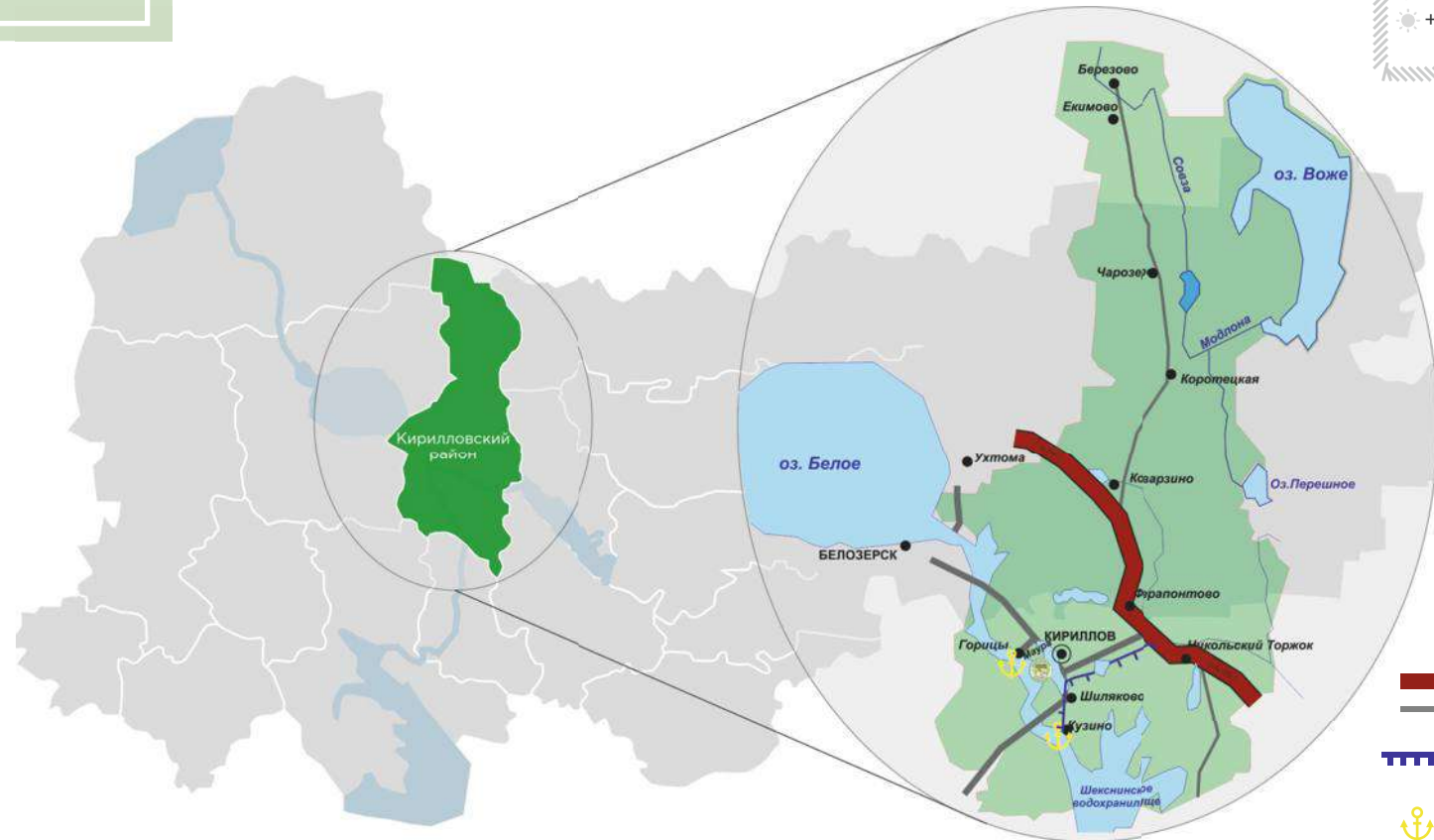
в составе Вологодской области.
Административный центр: город Кириллов.

S

Площадь: **539,3** тыс. га





Граничит с:

Вожегодским округом
Вологодским округом
Белозерским округом
Череповецким районом
Вашкинским районом
Шекснинским районом
Вытегорским районом
Вологодской области и
Каргопольским районом
Архангельской области

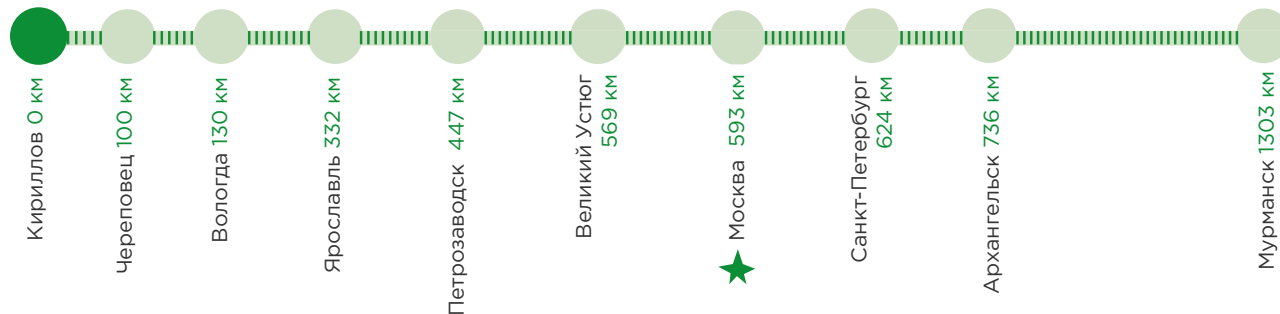


Климат
умеренно-континентальный
Средняя t°
☁ -11 С - январь
☀ +16,9 С - июль

Условные обозначения:

-  федеральная А/Д - А 119
-  региональные дороги
-  Северо-Двинская шлюзованная система
-  причалы

Расстояние от Кириллова до крупных городов по автомобильной дороге



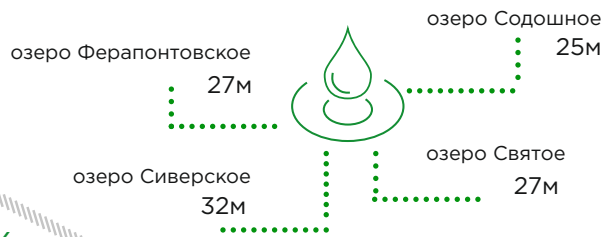
Автомобильное сообщение:
федеральная автомобильная дорога А119 Вологда-Медвежьегорск
автомобильная дорога Р-21 «Кола»



Водное сообщение:
Северодвинская шлюзованная система, Волго-Балтийский водный путь

Водные ресурсы:
на территории
округа более **300**
озер и рек

Самые глубокие озера



47%
хвойные
породы

53%
лиственные
породы

Лесные ресурсы:

350,8 тыс. га - площадь лесов

(67 % территории)
Расчетная лесосека используется на 31,6 %

Фауна:



>500 видов насекомых
>500 видов птиц
43 вида млекопитающих
305 видов позвоночных животных
31 вид рыб

Флора:



>100 видов сосудистых растений
>70 видов грибов
>200 видов мохообразных
>100 видов лишайников



Национальный парк «Русский север»

Особо охраняемая природная территория федерального значения создана на территории Вологодской области **20 марта 1992 года**

168,47 тыс. га площадь нацпарка
247 населенных пунктов
168,47 тыс. га лесной зоны
Вологодского поозерья

106 озер
66 рек бассейнов реки
Волги и Белого моря
Крупные морено-напорные холмы:
гора Маура, Цыпина гора,
Сандырева гора

Два уникальных лесных массива:
Шалго-Бодуновский лес,
Сокольский Бор
51 археологический памятник

122 вида
объектов
растительного
мира включены в



98 видов
объектов
животного
включены в

Красную книгу России

**Запасы полезных ископаемых
на территории округа:**

22 месторождения (2 разрабатываемых) **5112 тыс.куб.м** - пески

14367 тыс.куб.м - песчано-гравийные материалы
16 месторождений (6 разрабатываемых)

6 тыс.куб.м - глины керамические
2 месторождения (не разрабатываются)

2121 тыс.куб.м - глины кирпичные
2 месторождения (не разрабатываются)

155921 тыс.куб.м - торф
21 месторождение (не разрабатываются)

52 тыс.куб.м - туф известковый
2 месторождения (не разрабатываются)

! Применение:
В строительстве - производство
строительного и облицовочного камня

50%
областных
запасов

! **5143 тыс.куб.м** - сапропель
1 месторождение
Применение:
в медицине - грязелечение,
в животноводстве - минеральная подкормка

На территории округа имеются запасы
слабоминерализованных сульфатно-кальциевых вод
Смоленского типа и типа Кемери

! Применение:
в медицине - для лечения системы ЖКТ





Главным достоянием округа являются его жители

14088 человек
- общая численность населения:
7069 человек
- городское население
7019 человек
- сельское население

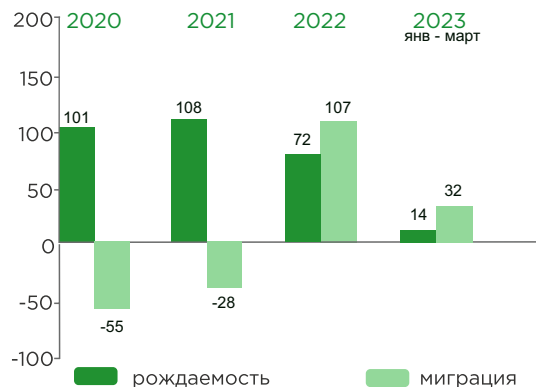
35,9% старше трудоспособного населения



46,3% трудоспособное население



17,8% моложе трудоспособного населения



42059 РУБЛЕЙ
СРЕДНЕМЕСЯЧНАЯ ЗАРАБОТНАЯ ПЛАТА

1,5%
УРОВЕНЬ БЕЗРАБОТИЦЫ

Среднесписочная численность работников

деятельность административная и сопутствующие дополнительные услуги - 7

деятельность в области культуры, спорта, организации досуга и развлечений - 273

деятельность в области здравоохранения и социальных услуг - 440

образование - 396

государственное управление и обеспечение военной безопасности; социальное обеспечение - 572

деятельность по операциям с недвижимым имуществом - 47

деятельность профессиональная, научная и техническая - 44

предоставление прочих услуг - 13



сельское, лесное хозяйство, охота, рыболовство и рыбоводство - 380

добыча полезных ископаемых - 49

производство пищевых продуктов - 82

производство готовых металлических изделий, кроме машин и оборудования - 24

обеспечение электрической энергией, газом и паром; кондиционирование воздуха - 159

строительство - 12

водоснабжение, водоотведение, организация сбора и утилизации отходов, деятельность по ликвидации загрязнений - 58

торговля оптовая и розничная; ремонт автотранспортных средств и мотоциклов - 458

транспортировка и хранение - 234

деятельность гостиниц и предприятий общественного питания - 10

по организациям малого предпринимательства - 122

деятельность финансовая и страховая - 11
деятельность в области информации и связи - 16

ИНВЕСТИЦИОННЫЙ ПОТЕНЦИАЛ



Конкурентные преимущества округа:



выгодное географическое расположение



наличие автомобильных и водных путей



богатый ресурсный потенциал



историческое и культурное наследие



богатый природный потенциал



экологически чистая территория



высокий туристический потенциал

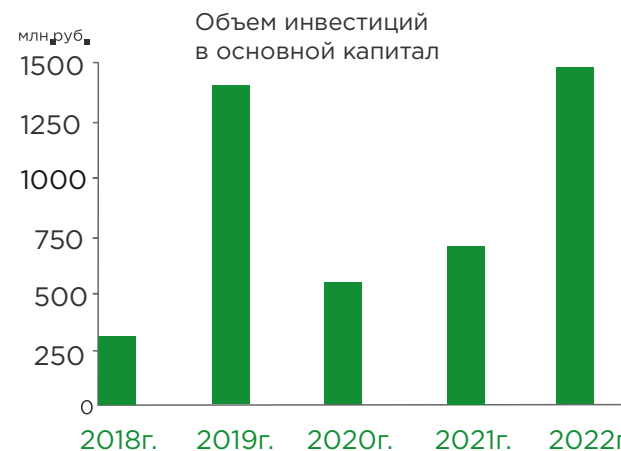


разнообразная отраслевая структура экономики



1,480 млрд.руб.

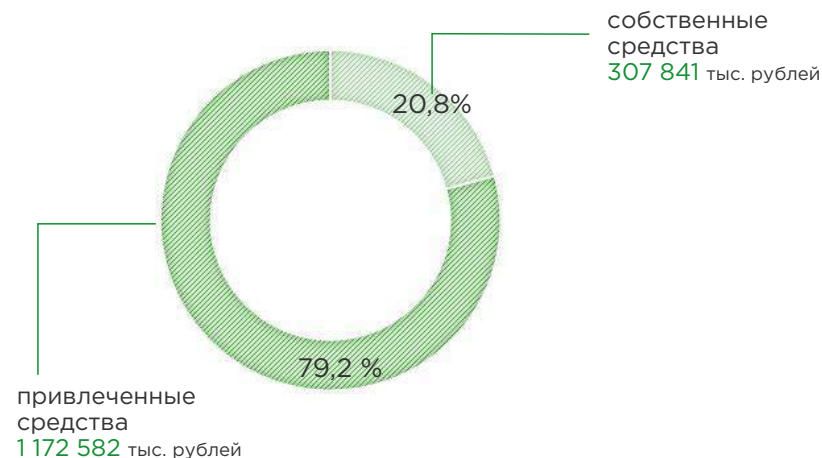
Инвестиции в основной капитал по крупным и средним организациям округа в 2022 году



6 место

по темпам роста инвестиций в основной капитал по итогам 2022 г.

Структура инвестиций по источникам финансирования



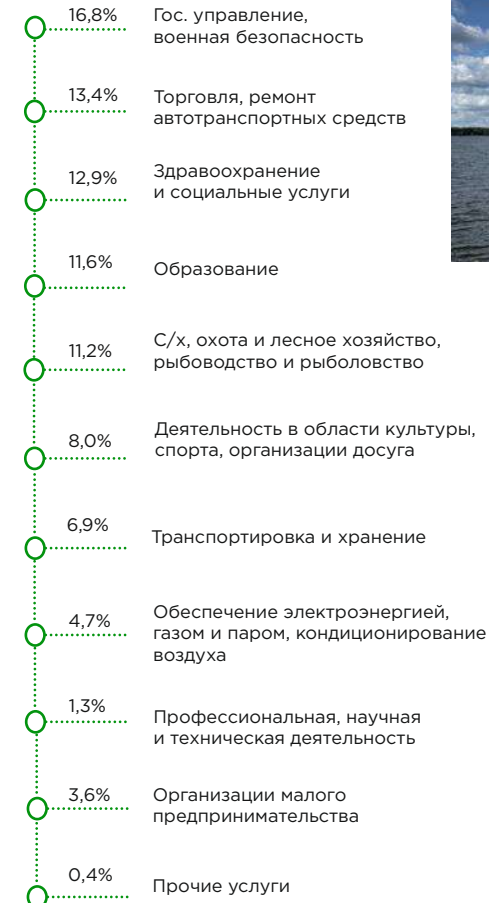
ЭКОНОМИЧЕСКИЙ ПОТЕНЦИАЛ



Отраслевой состав экономики:

- Розничная торговля
- Строительство
- Сфера услуг
- Лесозаготовка
- Сельское хозяйство
- Туризм
- Обрабатывающее производство
- Добыча полезных ископаемых

Доля по численности работающих:



2020 г. - 2467,7 млн. рублей
2021 г. - 2648,2 млн. рублей
2022 г. - 2774,1 млн. рублей

784,2 млн. рублей
 Оборот предприятий и организаций январь - апрель 2023 года

Основные бюджето-образующие предприятия:

ФГБУК «Кирилло-Белозерский историко-архитектурный и художественный музей-заповедник»

ПО «Череповецкие электрические сети»

Кирилловское РАЙПО

ПО «Кооператор»

СПК (колхоз) «Коминтерн-2»

БУЗ ВО «Кирилловская ЦРБ»

Малый бизнес

По состоянию на 10.06.2023 года в Едином реестре МПС зарегистрировано:
57 юридических лиц, из них:
46 микропредприятий
9 малых предприятий
2 средних предприятия
223 индивидуальных предпринимателя

9 место
 по темпам роста количества индивидуальных предпринимателей в области

Структура МПС



393 самозанятых (июнь 2023 г.)

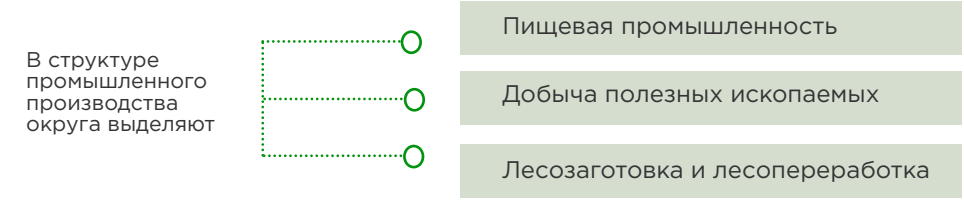
Со стороны администрации Кирилловского округа особое внимание уделяется поддержке субъектов МСП и информированию об изменениях законодательства РФ, мерах государственной и муниципальной поддержки, проводимых мероприятиях.

С целью взаимодействия органов местного самоуправления и бизнес-сообщества на территории округа действуют институты:

- Координационный совет по развитию малого и среднего предпринимательства в Кирилловском муниципальном округе
- Инвестиционный совет Кирилловского муниципального округа
- Рабочая группа по развитию торгового обслуживания населения на территории Кирилловского муниципального округа
- Рабочая группа по развитию туризма на территории Кирилловского муниципального округа

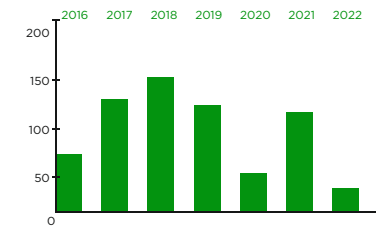
Промышленное производство и лесозаготовка

Кирилловский округ не относится к разряду промышленных районов и округов в силу своих природных особенностей.



В структуре промышленного производства округа выделяют

Лесозаготовка, тыс. пл. куб.м



166 809,8 тыс. руб. объем отгруженной промышленной продукции в 2022 г.

Бренд округа

«Кирилловский лимонад» (производитель ПО «Кооператор») 1946 г. – начало производства 2016 г. – присвоен знак качества «Настоящий вологодский продукт»

Основные промышленные предприятия округа:

- Добыча полезных ископаемых**
ОАО «Череповецкое Карьерное Управление»
- Обеспечение электроэнергией**
ПО «Череповецкие электрические сети» Вологодского филиала ПАО «Россети Северо-Запада»
ООО «Кирилловская электросеть»
- Пищевая промышленность**
ПО «Кооператор»
ООО «Кирилловский пищекомбинат»



«Этот лимонад действительно напоминает вкус детства - В.В.Путин»

«Настоящий, в стекле, сладкий, ароматный. Сегодня еще раз в этом убедился»
 - О.А.Кувшинников



4684 головы
поголовье крупного
рогатого скота в 2022 г.



20274 тонны
произведено молока
в 2022 г.



641 тонна
реализовано продукции
животноводства в 2022 г.



18656 тонн
реализовано молока
в 2022 г.

6780 тонн
Валовый сбор зерна

4 место среди районов и округов
по урожайности зерновых в 2022 году
22,5 ц/га

38 % населения
трудоустроено
в сельскохозяйствен-
ных предприятиях

7 место среди округов
и районов области по
валовому производ-
ству молока

97,6 млн. руб. -
общая сумма
полученных
субсидий в 2022 году

**Основные предприятия в сфере
сельского хозяйства:**

СПК «Коминтерн-2» - племенной завод
по разведению крупного рогатого скота
черно-пестрой породы

СПК «Николоторжский»

СХПК «Ильюшинский»
(отделение «Колкач»)



Получена СПК «Коминтерн-2»

3 место по обороту розничной торговли на 1 жителя среди районов и округов

122 предприятия торговли

9 объектов общественного питания

4 объекта торговли федеральных
сетей («Магнит», «Пятерочка»)

9 школьных столовых и на предприятиях

36 объектов бытового обслуживания

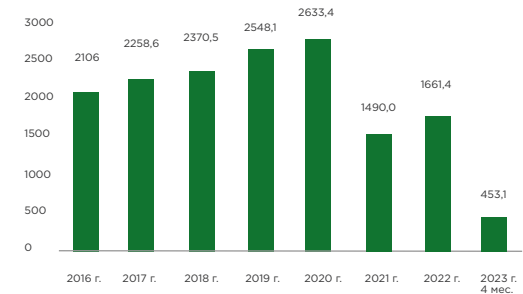
360 населенных пунктов с почтовой связью

314 телефонизированных населенных
пунктов

Структура оборота розничной торговли



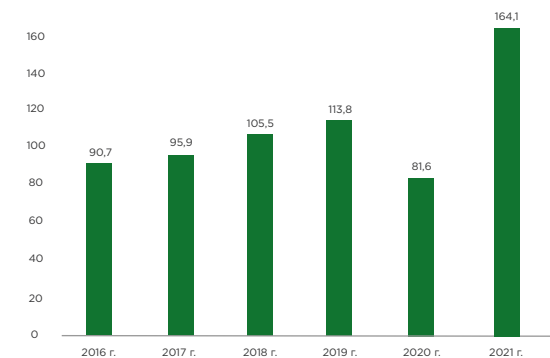
**Оборот розничной торговли
Кирилловского муниципального округа,
млн. руб.**



**Основные предприятия в сфере
общественного питания:**

- Ресторан «Русь»
- Ресторан «Сиверский»
- Ресторан «Лайтури»
- Ресторан «Кашалот»
- Кафе «Перекресток»
- Столовая-кафе «Деревенька»
- Кафе на территории Кирилло-Белозерского музея-заповедника
- Кафе горнолыжного комплекса «Ципина гора»
- Кафе базы отдыха «12 месяцев»

**Оборот общественного питания
Кирилловского муниципального округа,
млн. руб.**



ИНФРАСТРУКТУРНЫЙ ПОТЕНЦИАЛ



Протяженность дорог
местного значения
851,62 км



Протяженность
федеральной
автомобильной дороги
63 км



Северо-Двинская
шлюзованная система



причалы «Горицы» (7 км от г. Кириллов)
и «Кузино» (15 км от г. Кириллов)

Успешные
инвестиционные проекты



Реконструкция причалов
в с. «Горицы» и «Кузино»

₽ Объем инвестиций: 100 млн. руб.
📅 Сроки реализации: 2009-2013 г.г.

Строительство автомобильной
дороги «Обход города Кириллов»

₽ Объем инвестиций: 370 млн. руб.
📅 Сроки реализации: 2016 г.г.



Капитальные ремонты
и ремонты улично-дорожной сети

₽ Объем инвестиций: 181,1 млн. руб.
📅 Сроки реализации: 2021-2022 г.г.



Основные предприятия отрасли:

- ООО «Водоканал»
- МУП «Спецавтохозяйство Кирилловского района»
- ООО «Жилкомплект»
- ООО «Стройкомплект»
- ООО «Липовское ЖКХ»
- ООО «ЖКХ Шиндалово»
- МУП «Коммунальные системы Талицкого поселения»

Округ активно принимает участие в проектах:

- «Чистая вода»
- «Народный бюджет»

78 млн. руб.
 объем инвестиций, вложенных в модернизацию и ремонт коммунальной сферы в 2021 - 2022 г.г.

На территории округа реализуется программа «Переселение граждан из аварийного жилищного фонда в муниципальных образованиях Вологодской области на 2019 - 2025 гг.

60,3 млн. рублей
 объем инвестиций на реализацию программы за 2021-2022 гг.

Реализованные инвестиционные проекты:

Строительство водопроводных очистных сооружений, капитальный ремонт централизованных систем водоснабжения
 Объем инвестиций: 78,02 млн. руб.
 Сроки реализации проекта: 2021-2022 гг.

СОЦИАЛЬНО-КУЛЬТУРНЫЙ ПОТЕНЦИАЛ



Культура

1 детская школа искусств

1 центральная библиотека

9 сельских библиотек

8 библиотек-клубов

1 центр культурного развития и

8 обособленных подразделений

284

человека обучаются в детской школе искусств

182

тыс. чел. количество посещений учреждений культуры



Кирилловский округ является прекрасной площадкой для съёмок кинолент.

На территории округа снято 13 художественных фильмов.



2020г.



2016г.



2013г.



2008г.



2006г.



1971г.




1975г.



2011 г.

В съёмках кинолент принимают участие не только именитые актёры, но и местные жители, в том числе молодежь



Реализованные инвестиционные проекты (дополненные с 2019 года):

Капитальные ремонты Талицкого, Волокославинского, Николоторжского, Коварзинского СДК, Топорнинского сельского клуба

Объём инвестиций: 16,4 млн. руб.
Сроки реализации: 2018-2022 г.

Текущие и капитальные ремонты Талицкой, Николоторжской сельской библиотек, Шиндаловской и Горницкой библиотек-клубов

Объём инвестиций: 8,4 млн. руб.
Сроки реализации: 2020-2022 г.

Капитальный ремонт здания детской школы искусств и приобретение оборудования

Объём инвестиций: 5,6 млн. руб.
Сроки реализации: 2021 г.

Приобретение автоклуба для центра культурного развития в целях обслуживания жителей отдалённых населённых пунктов округа

Объём инвестиций: 6 млн. руб.
Сроки реализации: 2020 г.

Образование



8 школ



4 детских сада

Более 100 млн. руб.

Общий объем инвестиций в ремонт и модернизацию учреждений образования за последние 5 лет



1 дом детского творчества



1 детско-юношеская школа



1 БПОУ ВО «Вологодский областной колледж культуры и туризма»

400 человек – сотрудники учреждений образования

191 педагогический работник

587 детей обучаются по программам дошкольного образования

190 студентов колледжа

3 школы оборудованы для обучения детей-инвалидов

100 % обеспеченность дошкольного образования

Строительство новой Николоторжской школы

Объём инвестиций: 160 млн. руб.
Сроки реализации: 2016-2017 гг.



Молодежная политика

32 детских и молодежных объединения, из них

12 добровольческих отрядов

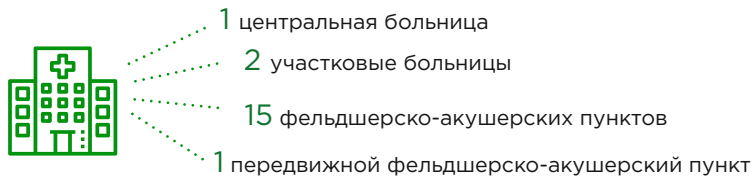
1 Молодежный парламент округа

Военно-патриотическое общественное движение «Юнармия»

БУ МП КМР «Районный молодежный центр «Альфа»

Молодежь округа принимает активное участие в областных конкурсах, фестивалях и слетах. Опорное представительство по развитию добровольчества на территории Кирилловского округа ресурсного центра "Провода" является одним из лучших в Вологодской области

Здравоохранение



Кирилловский округ принимает активное участие в национальном проекте «Здравоохранение», в рамках которого осуществляется обновление санитарного автопарка, приобретение медицинского оборудования, капитальный ремонт и строительство медицинских учреждений.

89,7 % укомплектованность медицинским персоналом

Спорт



30 плоскостных спортивных сооружений



7 спортивных залов



4 катка

2 место по массовости сдачи норм ГТО

На территории округа проводятся:

12 областных спортивных соревнований

1 спартакиада среди школьных коллективов по 9 видам спорта

58 районных соревнований

Кирилловский полумарафон включен в календарь Национального бегового движения.

Сборные команды округа принимают участие в областных и всероссийских соревнованиях.

Выполнен капитальный ремонт городского стадиона.

Р Объем инвестиций: 34,9 млн. руб.

📅 Сроки реализации: 2018-2019 г.



Выполнен капитальный ремонт Центра физической культуры и спорта в г. Кириллов

Р Объем инвестиций: 9 млн. руб.

ТУРИСТСКИЙ ПОТЕНЦИАЛ



Кирилловский округ входит в число самых посещаемых территорий Вологодской области.

Ежегодно он принимает более **400 тысяч посетителей**



Туристский поток:

413,1 тыс - количество посетителей за 2022 год:
туристов - 11,9 тыс. человек
экскурсантов - 401,2 тыс. человек



Гостиничная инфраструктура:

29 объектов на 809 мест



Показатели туристского рынка:

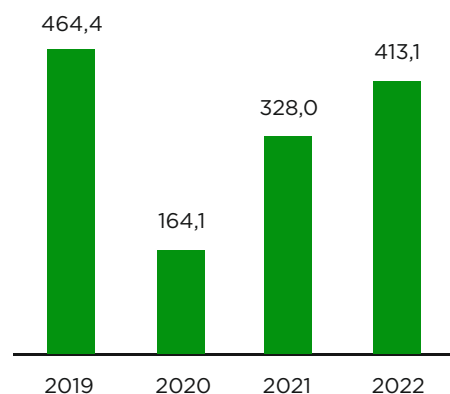
2 дня - средняя продолжительность пребывания
Стоимость пребывания в средствах размещения
от 1000 до 12 000 рублей



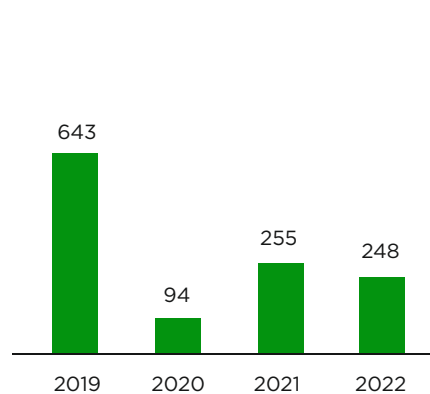
Объекты питания:

8 объектов

Динамика туристской активности (тыс.чел.)



Динамика судозаходов (ед.)



Кирилловскую землю называют **Северной Фиваидой** - здесь возникли первые православные монастыри на Русском Севере.

Кириллов - самый посещаемый туристский центр Вологодской области. Бренд «Кириллов - святая земля» известен далеко за пределами области.

Активно в Кирилловском округе развивается экологический туризм:

Экологический маршрут «Вдоль канала им. герцога Вюртембергского»

Маршрут: г. Кириллов — м. Топорня

Автомобильная (автобусная экскурсия) включает в себя посещение объектов существующей Северо-Двинской шлюзованной системы (ранее канал им. герцога Вюртембергского)

Лучшее время для посещения — май-сентябрь

Экологическая тропа «По горе Мауре»

Маршрут: с. Горицы - гора Маура

Экскурсия включает в себя посещение оборудованной экологической тропы «По горе Мауре».

Продолжительность экскурсии - 2-2,5 часа

Протяженность маршрута - 2,6 км

Лучшее время для посещения — май-сентябрь

«Экологическая тропа по Сокольскому бору»


Маршрут: Южнее м. Топорня, Сокольский бор

Удивительно красивый сосновый лес Сокольского бора раскинулся на песчаной косе в месте, где канал герцога А. Вюртембергского (XIX века) соединяется с Волго-Балтийским водным путем (XX век). Во время экскурсии туристы познакомятся с флорой и фауной Сокольского бора и его историей. Бор является излюбленным местом отдыха для туристов.

Продолжительность экскурсии - 2-3 часа

Протяженность маршрута - 3,5 км

Лучшее время для посещения — май-сентябрь



Направления туризма


Культурно-познавательный - 85% туристов

Рекреационный туризм - 10% туристов

Событийный туризм

Паломнический туризм

Караванинг



Объекты рекреационного туризма:

База отдыха «Экотель»
База отдыха «Лайтури»
База отдыха «12 месяцев»
Туристический комплекс - «Ципина гора»

Объекты религиозного туризма:

Воскресенский Горичский женский монастырь
Нило-Сорская пустынь
Кирилло-Белозерский мужской монастырь
Богородице-Рождественский Ферапонтов мужской монастырь

Храм Казанской иконы Божией Матери г. Кириллов

Храм Покрова Пресвятой Богородицы д. Аксенова

Объекты событийного туризма:

Спортивный праздник округа «В снегах Кириллова»
День города Кириллова
Исторический фестиваль «Сугорье»
Кирилловский полумарафон



3



1



4

Природные объекты

1. Национальный парк «Русский Север»
2. Шалго-Бодуновский лес
3. Сокольский бор
4. Ципина гора
5. Сандырева гора
6. Гора Маура


Её высота **180м**, и отсюда открывается великолепный вид на величественный Кирилло-Белозерский монастырь. На вершине горы есть камень с отпечатком ноги человека. По местной легенде этот след принадлежит преподобному Кириллу.



2



5



6



Примерно 2/3 площади Кирилловского округа занято особо охраняемой природной территорией федерального значения — национальным парком «Русский Север».

Среди интересных природных объектов для посещения можно выделить следующие:

Гора Маура

Морена напора, образованная последним, Валдайским ледником. Она примечательна разнообразием флоры и фауны, а также теми удивительными видами, которые открываются с вершины холма. Именно с Мауры были сделаны одни из самых замечательных фотографий Сергея Михайловича Прокудина-Горского – пионера цветной фотографии. Оборудована экологическая тропа с информационными аншлагами, беседками, иными малыми архитектурными формами.

Гора Сандырева

Гора (холм) Сандырева — лысая, безлесная и луговая. С нее открывается великолепный вид на Волго-Балтийский водный путь с крупными островами на водной глади Шекснинских разливов. Под ногами, на самой вершине горы — россыпь невзрачных камней, каждый из которых может оказаться окаменелой морской лилией или пермским кораллом.



Среди представителей флоры и фауны — редкие и (или) охраняемые виды, в том числе орхидеи Русского Севера (башмачок настоящий, кокушник длиннорогий, пололепестник зеленый), репейничек лекарственный, гроздовник полулунный, медведица-госпожа, цикада горная, шашечница Матурна и другие. В ближайшее время планируется оборудование экологической тропы.

Сокольский бор (зона кемпинга)

На живописном побережье Рыбинского водохранилища, в сосновом бору, богатом местными ягодами и грибами, оборудованы стоянки для отдыха на природе. Администрация национального парка обеспечивает наличие дров для кострищ, уборные и организованный сбор мусора.

Здесь же можно прогуляться по экологической тропе «Путешествие по Сокольскому бору»: туробъект собрал несколько примечательных для нынешней территории национального парка тем: история Русского Севера (местные промыслы, пищевые традиции, традиции природопользования), история Ниловицкого лесничества и села Ниловицы (были затоплены Шекснинским водохранилищем), природа здешних мест (флора и фауна, формирование лесов), особенности лесоустроительной деятельности. Посетители побывают на верховом болоте, познакомятся с его обитателями и прикоснутся к жизни крестьян Кирилловского уезда Новгородской губернии.





Объекты спортивного туризма:

Горнолыжный комплекс
«Ципина гора»

Объекты культурно-познавательного туризма:

Кирилло-Белозерский историко-архитектурный и художественный музей -заповедник

Ферапонтов монастырь. Музей фресок Дионисия

Музейный комплекс «Цыпино»

Музей истории города Кириллова и Кирилловского района

Народный дом, Музей Евгения Преображенского

Историко-этнографический комплекс «Застава Князей Белозерских» (пассажирский причал Кузино)

Историко-этнографический комплекс «Сугорье» (пассажирский причал в с.Горицы)

Мастерская «Куракинская керамика»

Картинная галерея в с.Талицы



Национальный парк «Русский Север»



Общая площадь парка составляет
168,47 тысяч гектаров

На территории парка находится



>70 памятников архитектуры, инженерных сооружений

В их число входят наиболее известные:

Кирилло-Белозерский монастырь
Ферапонтов монастырь
Горицкий Воскресенский женский монастырь
Нило-Сорская пустынь
Волго-Балтийский и Северо-Двинский водные пути с системой шлюзов

На территории национального парка произрастает



>1000 видов высших растений

200 видов мохообразных

150 видов лишайников

Растения принадлежат к 84 семействам

Обнаружено 269 видов позвоночных животных:

в водоемах встречается

29 видов рыб

6 амфибий

6 рептилий

известны 178 видов птиц


50 видов млекопитающих



В парке проходит северная граница распространения дуба, клена, липы, встречаются лещина и дикая яблоня.

60 видов растений, произрастающих на территории парка, являются редкими,

8 видов из них занесены в Красную книгу РФ.





Сохранились реликтовые и очень редкие водные растения.

В национальном парке «Русский Север» отмечены уникальные жизнеспособные популяции растений семейства орхидных **23 вида**



В национальном парке в последние годы расселились и удачно размножаются занесенные в **Красную книгу РФ** орлан-белохвост и скопа



Около 110 видов представителей фауны нуждаются в особой охране



Туризм и индустрия гостеприимства

Оздоровительный центр:

- бальнеоцентр (лечебная грязь на основе сапропели и минеральная вода)

Инфраструктура туризма:

- пункт проката водного инвентаря (лодки, каяки, SAP-серф, скутеры и т.п.)

Средства размещения:

- бутик-отель
- загородный СПА-отель
- эко-отель

Объекты питания:

- ресторан
- кофейня
- пекарня в русском стиле
- стрит-фуд



Сельское хозяйство и производство

Агропромышленное производство:

- рыбоводческое хозяйство (выращивание форели, осетров, стерляди и т.п.) с организацией экскурсий

- пищевые производства (предприятие по переработке дикоросов)

- медовая пасека с организацией экскурсий и дегустационным залом

- выращивание грибов (шампиньоны, вешенки, белые)

Производство:

- розлив лечебной минеральной воды
- производство лечебной косметики на основе сапропели и торфа

Предоставление земельных участков в аренду без проведения торгов

Для реализации масштабных инвестиционных проектов

Строительство новых объектов с суммарным объемом капитальных вложений не менее **30 млн. рублей** и (или) созданием более **100 рабочих мест**

Для размещения объектов социально-культурного назначения

Строительство новых объектов с суммарным объемом капитальных вложений не менее **10 млн. рублей** (собственные средства не менее **30%**) и созданием не менее **5 рабочих мест**

Для размещения объектов коммунально-бытового назначения

Строительство новых объектов с суммарным объемом капитальных вложений не менее **25 млн. рублей** (собственные средства не менее **50%**) и созданием не менее **5 рабочих мест**

Приоритетные инвестиционные проекты

Налоговые льготы на срок от **3 до 5 лет***

*в зависимости от объема инвестиций

Для новых организаций при реализации проекта свыше 100 млн. рублей

- Снижение ставки налога на прибыль до **13,5%** (в части зачисляемой в областной бюджет или инвестиционный налоговый вычет)
- Освобождение от уплаты налога на имущество организации в отношении построенных основных средств
- Освобождение от уплаты транспортного налога

Налоговые льготы на срок от **3 до 8 лет***

Для действующих организаций

- Снижение ставки или освобождение от уплаты налога на имущество организаций в отношении построенных или реконструируемых основных средств
- *в зависимости от объема инвестиций и места реализации проекта

Субсидии

- На возмещение части затрат на покупку нового оборудования, на уплату первого взноса по лизингу, на подключение к коммунальной инфраструктуре, на обустройство объектов туристской индустрии, на приобретение туристского оборудования, на строительство объектов инфраструктуры к объектам туристской индустрии

Гранты

- На внедрение инноваций
- Начинаящим малым предприятиям на создание бизнеса
- Научные гранты на возмещение затрат или недополученных доходов

Консультационная поддержка

Консультирование предпринимателей Вологодской области по вопросам действующего законодательства, действующих мер поддержки, разработке проектов, маркетинговому сопровождению, а также юридические и бухгалтерские консультации.

Программная поддержка

Обеспечение и сопровождение участия в федеральных программах для предпринимателей



Муниципальная преференция в целях поддержки субъектов малого и среднего предпринимательства в виде передачи в аренду муниципального имущества Кирилловского муниципального округа без проведения торгов.

Получатели



Юридические лица и индивидуальные предприниматели, отнесенные к категории субъектов малого и среднего предпринимательства, физические лица, не являющиеся индивидуальными предпринимателями и применяющие специальный налоговый режим «Налог на профессиональный доход»

Условия предоставления



Предоставляется на срок не более 49 лет.
Субъекты МСП и самозанятые осуществляют виды деятельности, указанные в разделе 4 муниципальной программы «Социально-экономическое развитие Кирилловского муниципального округа на 2017-2023 годы»
Регистрация субъектов МСП и самозанятых и осуществление им уставной деятельности, связанной с возможностью использования запрашиваемого имущества по целевому назначению

Отсутствие нарушений условий ранее заключенных договоров

Срок рассмотрения



30 дней с даты регистрации заявления

При отсутствии полного пакета документов в течении 10 дней заявление возвращается заявителю

В случае принятия положительного решения информирование заявителя осуществляется в течение 5 дней

Субсидия на возмещение части затрат организациям любых форм собственности и индивидуальным предпринимателям, занимающимся доставкой и реализацией продовольственных товаров в малонаселенные и труднодоступные населенные пункты Кирилловского муниципального округа

Получатели



Организации и ИП, занимающиеся доставкой и реализацией продовольственных товаров в малонаселенные и (или) труднодоступные населенные пункты Кирилловского округа

Назначение



Создание условий для обеспечения поселений услугами торговли в части обеспечения жителей малонаселенных и (или) труднодоступных населенных пунктов, в которых отсутствуют стационарные торговые объекты, продовольственными товарами

Размер субсидии



$V = \sum C$
V - объем субсидии
C - сумма ежедневного расхода ГСМ, руб.
 $C = S \times P \times N \times K$,
где:
S - расстояние согласно путевому листу, км;
P - цена ГСМ, руб. за единицу объема;
N - норма расхода ГСМ на 1 километр;
K - коэффициент компенсации произведенных расходов (не более 95 %)

Требования к получателю:



Отсутствие просроченной задолженности по возврату в бюджет округа субсидий, бюджетных инвестиций, предоставленных в соответствии с иными правовыми актами, и иная просроченная задолженность перед бюджетом округа.

Получатели не должны находиться в процессе реорганизации, ликвидации, банкротства, не должны прекращать деятельность в качестве индивидуального предпринимателя или юридического лица.


Получатели не должны являться иностранными юридическими лицами, а также российскими юридическими лицами, в уставном капитале которых доля участия иностранных организаций превышает 50%.


Получатели субсидий не должны получать средства из бюджета округа в соответствии с иными нормативными правовыми актами.

Отсутствие у получателя неисполненной обязанности по уплате налогов, сборов, страховых взносов, пеней, штрафов, процентов.



Субсидия на возмещение части затрат на приобретение комбикормов, отрубей зерновых и фуражного зерна

Получатели  Сельскохозяйственные товаропроизводители, признанные таковыми в соответствии со статьей 3 Федерального закона от 29 декабря 2006 года № 264-ФЗ «О развитии сельского хозяйства» (кроме граждан, ведущих личное подсобное хозяйство), осуществляющие производство сельскохозяйственной продукции на территории Кирилловского округа (далее - сельхозтоваропроизводители), имеющие поголовье крупного рогатого скота по состоянию на 1 января года подачи заявления, а также состоящие на учете в налоговых органах на территории Кирилловского округа.

Назначение  Возмещение части затрат, произведенных сельхозтоваропроизводителями на приобретение комбикормов, отрубей зерновых и фуражного зерна в целях содействия развитию сельскохозяйственного производства.

Размер субсидии  Определяется по формуле:

$$V_i = V \times \frac{S_i}{\sum S}$$


V_i – объем субсидий i -му сельхозтоваропроизводителю

V – распределяемый объем бюджетных ассигнований

S_i – фактический объем приобретенных в текущем году комбикормов, отрубей зерновых и фуражного зерна, i -го сельхозтоваропроизводителя

$\sum S$ – сумма фактических объемов приобретенных в текущем году на дату подачи заявления комбикормов, отрубей зерновых и фуражного зерна сельхозтоваропроизводителями округа, подавшими заявления

Субсидия рассчитывается исходя из фактических объемов, приобретенных в текущем году на дату подачи заявления комбикормов, отрубей зерновых и фуражного зерна, подтвержденных первичными учетными документами.

Требования к получателю: 

У заявителя должна отсутствовать неисполненная обязанность по уплате налогов, сборов, страховых взносов, пеней, штрафов, процентов, подлежащих уплате в соответствии с законодательством Российской Федерации о налогах и сборах

У заявителя должна отсутствовать просроченная задолженность по возврату в бюджет Кирилловского округа субсидий, бюджетных инвестиций, а также иная просроченная (неурегулированная) задолженность по денежным обязательствам перед Кирилловским округом

Юридические лица не должны находиться в процессе реорганизации (за исключением реорганизации в форме присоединения к юридическому лицу, являющемуся заявителем, другого юридического лица), ликвидации, в отношении их не введена процедура банкротства, деятельность заявителя не приостановлена в порядке, предусмотренном законодательством Российской Федерации, а заявители - индивидуальные предприниматели не должны прекратить деятельность в качестве индивидуального предпринимателя

В реестре дисквалифицированных лиц отсутствуют сведения о дисквалифицированных руководителях, членах коллегиального исполнительного органа, лице, исполняющем функции единоличного исполнительного органа, или главном бухгалтере заявителя, являющегося юридическим лицом, об индивидуальном предпринимателе и о физическом лице, являющихся заявителем

Заявители не должны являться иностранными юридическими лицами, а также российскими юридическими лицами, в уставном (складочном) капитале которых доля участия иностранных юридических лиц, местом регистрации которых является государство или территория, включенные в утвержденный Министерством финансов Российской Федерации перечень государств и территорий, предоставляющих льготный налоговый режим налогообложения и (или) не предусматривающих раскрытия и предоставления информации при проведении финансовых операций (офшорные зоны) в совокупности превышает 50 процентов

Заявители не должны получать средства из бюджета округа в соответствии с иными нормативными правовыми актами на указанные цели

Заявители не должны находиться в перечне организаций и физических лиц, в отношении которых имеются сведения об их причастности к экстремистской деятельности или терроризму, либо в перечне организаций и физических лиц, в отношении которых имеются сведения об их причастности к распространению оружия массового уничтожения



На территории Вологодской области действует система всесторонней поддержки бизнеса, представленная институтами поддержки:



АО «Корпорация развития Вологодской области» региональный институт развития, который является специализированной организацией по привлечению инвестиций, работе с инвесторами, сопровождению инвестиционных проектов по принципу единого окна. Организация осуществляет комплексное сопровождение инвестиционных проектов на всех этапах их реализации, снижения административных барьеров, создания комфортных условий для развития бизнеса на территории региона.

invest35.ru



Агентство развития предпринимательства Вологодской области «Мой бизнес» Имеет 5 центров, в рамках которых предприниматели могут получить квалифицированную помощь по вопросам запуска предпринимательской деятельности, получения финансовых форм поддержки, предпринимателями региона, а также продвижения продукции на внутреннем и внешнем рынках

mb35.ru



Фонд ресурсной поддержки малого и среднего предпринимательства предоставляет микрозаймы субъектам малого и среднего предпринимательства под сниженный процент - от 1,0% до 11,25% годовых. ФРП позволяет бизнесу получить финансирование проектов на более выгодных условиях, чем в коммерческих банках

frp35.ru



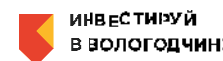
АО ВО «Фонд развития промышленности» оказывает содействие в становлении эффективных, экономически и организационно самостоятельных субъектов бизнеса. Предоставляет заемное финансирование под 3-5% для проектов реализуемых по приоритетным направлениям российской промышленности, на производство новой конкурентоспособной и высокотехнологичной продукции гражданского назначения, а также финансирует инвестиционные проекты совместно с Федеральным фондом развития промышленности

smb35.ru



Региональный центр компетенций в сфере производительности труда является оператором Национального проекта «Производительность труда» в части адресной поддержки предприятий с целью роста производительности труда на средних и крупных предприятиях базовых несырьевых отраслей экономики региона

smb35.ru



Инвестиционный портал Вологодской области
Инвестиционная карта Вологодской области

investregion.gov35.ru

ИНВЕСТИЦИОННЫЕ ПЛОЩАДКИ



«Земельный участок для строительства базы отдыха (гостевого дома) на реке Гремиха»



Наименование проекта	Земельный участок для строительства базы отдыха (гостевого дома) на реке Гремиха
Место расположения	Кирилловский муниципальный округ, сельское поселение Алешинское, д. Иванов Бор
Координаты участка	Широта: 38.252178670500264 Долгота: 59.76590077198004
Общая площадь участка	0,15 га
Категория земель	Земли населённых пунктов
Условия предоставления	Аренда
Удаленность, транспортная инфраструктура	Земельный участок расположен в 35 км от федеральной трассы «Вологда-Медвежьегорск». Расстояние от г. Кириллов – 22 км, от г. Вологды – 150 км
Описание земельного участка	Предполагается строительство «Дома мельника» и водяной мельницы
Обеспеченность инженерной инфраструктурой	Имеется возможность подключения к электрическим сетям. Водопровод и канализация автономные
Здания и сооружения	Нет

«Земельный участок для строительства гостиничного комплекса»



Наименование проекта	Земельный участок для строительства гостиничного комплекса
Место расположения	г.Кириллов, м.Лукинки
Общая площадь участка	3 га
Категория земель	Земли населённых пунктов
Условия предоставления	Аренда
Удаленность, транспортная инфраструктура	Расстояние от г.Вологды – 130 км
Обеспеченность инженерной инфраструктурой	Имеется возможность подключения к электрическим сетям
Здания и сооружения	Нет

«Земельный участок для строительства туристического комплекса»



Наименование проекта	Земельный участок для строительства туристического комплекса
Место расположения	Кирилловский муниципальный округ, сельское поселение Липовское д. Бутово
Координаты участка	Кадастровый номер 35:05:0302057:4
Общая площадь участка	Около 5 га
Категория земель	Земли населенных пунктов
Условия предоставления	Аренда
Удаленность, транспортная инфраструктура	Земельный участок расположен на берегу озера Соровское. Земельный участок расположен в 29 км от федеральной трассы «Вологда-Медвежьегорск». Расстояние от п. Косино – 17 км, от г. Кириллов – 12 км, от г. Вологды – 143 км
Обеспеченность инженерной инфраструктурой	Имеется возможность подключения к электрическим сетям. Водопровод и канализация автономные
Здания и сооружения	Нет

«Земельный участок для строительства гостевых домов»



Наименование проекта	Земельный участок для строительства гостевых домов
Место расположения	Кирилловский муниципальный округ, сельское поселение Ферапонтовское, д. Устье
Координаты участка	Кадастровый номер 35:05:0301008:23
Общая площадь участка	3 га
Условия предоставления	Аренда
Удаленность, транспортная инфраструктура	Земельный участок расположен в 200 м от федеральной трассы «Вологда-Медвежьегорск». Расстояние от с. Ферапонтово – 9 км, от г. Кириллов – 28 км, от г. Вологды – 120 км
Обеспеченность инженерной инфраструктурой	Водопровод и канализация автономные. Имеется возможность подключения к электрическим сетям
Здания и сооружения	Нет

«Земельный участок для размещения базы отдыха»



Наименование проекта	Земельный участок для размещения базы отдыха
Место расположения	Кирилловский муниципальный округ, сельское поселение Ферапонтовское, д. Гридинская
Общая площадь участка	0,3 га
Категория земель	Земли населенных пунктов
Условия предоставления	Аренда
Удаленность, транспортная инфраструктура	Транспортная инфраструктура: земельный участок расположен в 350 м от федеральной трассы Вологда-Медвежьегорск. Расстояние от с. Ферапонтово – 25 км, от г. Кириллов – 44 км, от г. Вологды – 140 км
Обеспеченность инженерной инфраструктурой	Имеется возможность подключения к электрическим сетям
Здания и сооружения	Нет

«Земельный участок для размещения базы отдыха»



Наименование проекта	Земельный участок для размещения базы отдыха
Место расположения	Кирилловский муниципальный округ, сельское поселение, Ферапонтовское, д. Гридинская
Общая площадь участка	0,5 га
Категория земель	Земли населенных пунктов
Условия предоставления	Аренда
Удаленность, транспортная инфраструктура	Транспортная инфраструктура: земельный участок расположен в 20 м от федеральной трассы Вологда-Медвежьегорск. Расстояние от с. Ферапонтово – 25 км, от г. Кириллов – 44 км, от г. Вологды – 140 км
Обеспеченность инженерной инфраструктурой	Имеется возможность подключения к электрическим сетям
Здания и сооружения	Нет



«Здание для размещения базы отдыха»



Наименование проекта	Здание для размещения базы отдыха
Место расположения	Кирилловский муниципальный округ, с. Чарозеро, ул. Центральная, д.36
Координаты участка	Кадастровый номер 35:05:0103017:305
Общая площадь участка	0,18 га
Категория земель	Земли населенных пунктов
Условия предоставления	Собственность
Удаленность, транспортная инфраструктура	Расположено в центральной части села Чарозеро в непосредственной близости от асфальтированной дороги по направлению к реке Совза и озеру Воже. Расстояние от г. Кириллов – 83 км, от г. Вологды – 180 км
Обеспеченность инженерной инфраструктурой	Подключено к электрическим сетям
Здания и сооружения	Двухэтажное, кирпичное здание общей площадью 439,3 кв.м

«Земельный участок для строительства гостиничного комплекса»



Наименование проекта	Земельный участок для строительства гостиничного комплекса
Место расположения	Кирилловский округ, с. п. Феропонтовское, д. Горка
Общая площадь участка	Кадастровый номер 35:05:0302027:1 11,65 га
Категория земель	Земли населенных пунктов
Условия предоставления	Аренда
Удаленность, транспортная инфраструктура	Расстояние от г. Вологды – 130 км Расстояние от г. Череповец - 132 км
Обеспеченность инженерной инфраструктурой	Имеется возможность подключения к электрическим сетям
Здания и сооружения	На территории участка расположены здания: спальный корпус №1, назначение: нежилое, площадь 129,6 кв.м, количество этажей – 1, спальный корпус №2, назначение: нежилое, площадь 132 кв.м, количество этажей – 1, спальный корпус №3, назначение: нежилое, площадь 152,7 кв.м, количество этажей – 1, спальный корпус №4, назначение: нежилое, площадь 184,4 кв.м, количество этажей – 1, клуб, назначение: нежилое, площадь 329,5 кв.м, количество этажей – 1, баня, назначение: нежилое, площадь 45,6 кв.м, количество этажей – 1.



«Земельный участок для строительства санатория, здравницы»



Наименование проекта	Земельный участок для строительства санатория, здравницы
Место расположения	Кирилловский муниципальный округ, сельское поселение Алешинское, вблизи д. Лукинское
Координаты участка	Широта: 38.12679704073237 Долгота: 59.881515701274424
Общая площадь участка	5 га
Категория земель	Земли сельскохозяйственного назначения
Условия предоставления	Аренда
Удаленность, транспортная инфраструктура	Земельный участок расположен в 200 м от Волго-Балтийского водного пути. Земельный участок расположен в 45 км от федеральной трассы «Вологда-Медвежьегорск». Расстояние от г. Кириллов – 38 км, от г. Вологды – 160 км
Здания и сооружения	Нет

«Земельный участок для строительства базы отдыха»



Наименование проекта	Земельный участок для строительства базы отдыха
Место расположения	г. Кириллов, ул. Лукинская
Общая площадь участка	6,34 га
Категория земель	Земли населенных пунктов
Условия предоставления	Аренда
Удаленность, транспортная инфраструктура	Расстояние от г. Вологды – 130 км Расстояние от г. Череповец - 84 км
Обеспеченность инженерной инфраструктурой	Имеется возможность подключения к электрическим сетям
Здания и сооружения	Нет



«Здание для размещения лесоперерабатывающего производства»



Наименование проекта	Здание для размещения лесоперерабатывающего производства
Место расположения	Кирилловский округ, с. Чарозеро, ул. Сельская, д. 3
Координаты участка	Широта: 38.635238 Долгота: 60.460638
Общая площадь участка	Около 1 га
Условия предоставления	Собственность
Удаленность, транспортная инфраструктура	Земельный участок расположен в 44 км от федеральной трассы «Вологда-Медвежьегорск». Расстояние от г. Кириллов - 83 км, от г. Вологды 180 км
Обеспеченность инженерной инфраструктурой	Имеется возможность подключения к электрическим сетям. Имеется скважина
Здания и сооружения	Имеется возможность подключения к электрическим сетям. Имеется скважина



Контактная информация

Юлин Александр Владимирович,
первый заместитель руководителя администрации Кирилловского муниципального района

161100 г. Кириллов,
ул. Преображенского, д.4, каб. 16

8 (81757) 3-18-63

57kirillovskij@gov35.ru

инвестиционный уполномоченный Кирилловского муниципального района

161100 г. Кириллов,
ул. Преображенского, д.4, каб. 32

8 (81757) 3-12-13

user-kir@mail.ru

Докичева Анастасия Сергеевна,
начальник управления социально-экономического развития района администрации Кирилловского муниципального района

Инвестиционный портал
Вологодской области

investregion.gov35.ru



**ИНВЕСТИРУЙ
В ВОЛОГОДЧИНУ**



Администрация Кирилловского района

Вологодская область, Кирилловский округ,
г. Кириллов, ул. Преображенского, д.4.

+7 (817-57) 3-15-40
+7 (817-57) 3-13-83

57Kirillovskij@r11.gov35.ru



kirillov-adm.ru



Инвестиционный портал Вологодской области

160025, Вологодская область,
г. Вологда, ул. Маршала Конева, 15

krvo@invest35.ru



investregion.gov35.ru



АО «Корпорация развития Вологодской области»

160025, Вологодская область,
г. Вологда, ул. Маршала Конева, 15

+7 (8172) 74-21-04

krvo@invest35.ru



invest35.ru



Инвестиционный паспорт Кирилловского муниципального округа разработан АО «Корпорация развития Вологодской области»

Для подготовки инвестиционного паспорта Кирилловского округа использованы информационные материалы со следующих интернет-ресурсов:
cherinfo.ru, get.run, вологодскаяобласть.пф
vologda-oblast.ru, kirillov-monastyr.ru
ferapontov-monastyr.ru, tamtravel.ru
admkirillovru, kudarus.ru
lipilin2010.livejournal.com, cultinfo.ru

В инвестиционном паспорте Кирилловского округа использованы фотографии БУ ВО «Туристско-информационный центр» и графические изображения со следующих интернет-ресурсов:
fotoload.ru
parkruseverru
flaticon.com

